

Филиал федерального государственного бюджетного учреждения «Федеральная кадастровая палата Федеральной службы государственной регистрации, кадастра и картографии» по Приморскому краю

(наименование органа кадастрового учета)

КАДАСТРОВЫЙ ПАСПОРТ ЗЕМЕЛЬНОГО УЧАСТКА (выписка из государственного кадастра недвижимости)

В.1

22.08.2012 № 25/00-12-95996

1	Кадастровый номер 25:28:010027:3			2	Лист № 1		3	Всего листов: 5	
Общие сведения									
4	Предыдущие номера: 25:28:01 30 04:05			6	Дата внесения номера в государственный кадастр недвижимости: 23.07.2004				
5	—								
7	Местоположение: установлено относительно ориентира, расположенного за пределами участка. Ориентир нежилое здание. Участок находится примерно в 144 м от ориентира по направлению на восток. Почтовый адрес ориентира: край Приморский, г. Владивосток, ул. Экипажная, дом 18								
8	Категория земель:								
8.1	Земли сельскохозяйственного назначения	Земли населенных пунктов	Земли промышленности, энергетики, транспорта, связи, радиовещания, телевидения, информатики, земли для обеспечения космической деятельности, земли обороны, безопасности и земли иного специального назначения	Земли особо охраняемых территорий и объектов	Земли лесного фонда	Земли водного фонда	Земли запаса	Категория не установлена	
8.2	—	весь	—	—	—	—	—	—	
9	Разрешенное использование: Занимаемый объектом незавершенного строительства (комплекс технических зданий)								
10	Фактическое использование/характеристика деятельности: Занимаемый объектом незавершенного строительства (комплекс технических зданий)								
11	Площадь: 2651 кв. м	12	Кадастровая стоимость (руб.): 38400132.65	13	Удельный показатель кадастровой стоимости (руб./м²): 14485.15	14	Система координат: СК кадастрового округа, зона 1		
15	Сведения о правах: Список правообладателей прилагается на листе № 2								
16	Особые отметки: Сведения подготовлены по запросу №2500/201/12-16939. Кадастровый номер 25:28:010027:3 равнозначен кадастровому номеру 25:28:01 00 27:0003.								
17	—								
18	Дополнительные сведения для регистрации прав на образованные земельные участки	18.1	Номера образованных участков: —						
		18.2	Номер участка, преобразованного в результате выдела: —						
		18.3	Номера участков, подлежащих снятию с кадастрового учета: —						

Ведущий инженер
(наименование должности)




О. А. Павлова
(инициалы, фамилия)

КАДАСТРОВЫЙ ПАСПОРТ ЗЕМЕЛЬНОГО УЧАСТКА (выписка из государственного кадастра недвижимости)
 22.08.2012 № 25/00-12-95996

В.1

1	Кадастровый номер 25:28:010027:3	2	Лист № 2	3	Всего листов: 5
15	Правообладатель	Вид права	Особые отметки		
	Федеральное государственное автономное образовательное учреждение высшего профессионального образования "Дальневосточный федеральный университет"	Постоянное (бессрочное) пользование	—		
	Российская Федерация	Собственность	—		

Ведущий инженер
 (наименование должности)

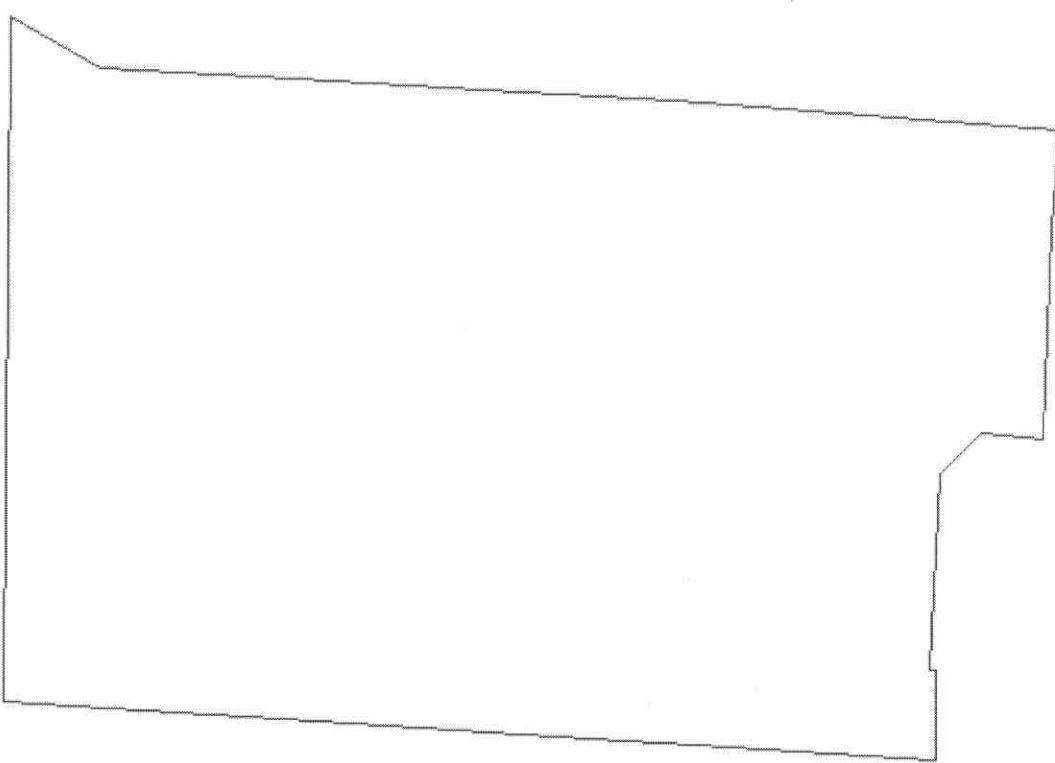


О. А. Павлова
 (инициалы, фамилия)

КАДАСТРОВЫЙ ПАСПОРТ ЗЕМЕЛЬНОГО УЧАСТКА (выписка из государственного кадастра недвижимости)

В.2

22.08.2012 № 25/00-12-95996

1	Кадастровый номер 25:28:010027:3	2	Лист № 3	3	Всего листов: 5
4	<p>План (чертеж, схема) земельного участка</p> <p>MapXtreme 2008 © SDK Developer License. © 2008 Pitney Bowes MapInfo Corporation.</p> 				
5	<p>Масштаб 1:500</p> <p>Условные знаки: —</p>				

Ведущий инженер
(наименование должности)



О. А. Павлова
(инициалы, фамилия)

КАДАСТРОВЫЙ ПАСПОРТ ЗЕМЕЛЬНОГО УЧАСТКА (выписка из государственного кадастра недвижимости)
 22.08.2012 № 25/00-12-95996

В.3

1	Кадастровый номер 25:28:010027:3			2	Лист № 4	3	Всего листов: 5
Сведения о частях земельного участка и обременениях							
4	№ п/п	Учетный номер части	Площадь (м ²)	Характеристика	Лица, в пользу которых установлены обременения		
	1	1	138	с ограничениями по инженерным сетям	—		

Ведущий инженер
 (наименование должности)

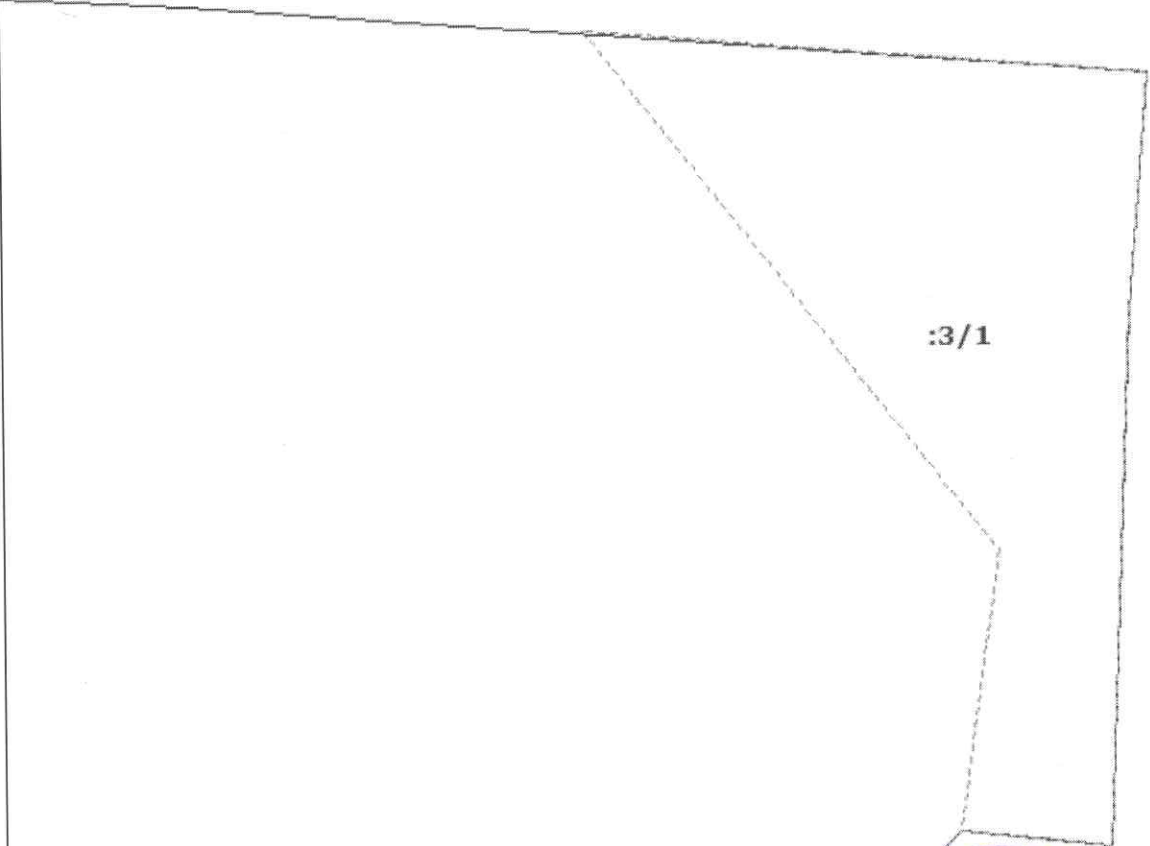


О. А. Павлова
 (инициалы, фамилия)

КАДАСТРОВЫЙ ПАСПОРТ ЗЕМЕЛЬНОГО УЧАСТКА (выписка из государственного кадастра недвижимости)

В.4

22.08.2012 № 25/00-12-95996

1	Кадастровый номер 25:28:010027:3	2	Лист № 5	3	Всего листов: 5
4	<p>План (чертеж, схема) части земельного участка Учетный номер части: 25:28:010027:3/1</p> <p>MapXtreme 2008 © SDK Developer License. © 2008 Pitney Bowes MapInfo Corporation.</p>  <p style="text-align: center;">:3/1</p>				
5	Масштаб 1:200				

Ведущий инженер
(наименование должности)



О. А. Павлова
(инициалы, фамилия)